

Stávající místní komunikace č.328
s živičným povrchem
- příjezd a přístup ke stavbě, staveništi,
ZS hráz VD
- p.č. 727/9 (silnice, ostatní plocha)

Hranice řešeného území:
Prostor rekonstrukce vybraných technologických
částí VD Žehuň:
PS 1 Klapka přelivu
- část technologická
- p.č. st. 311 (zast. plocha a nádvoří, vod. dílo,
hráz přehrazující vodní tok nebo údolí)
- p.č. st. 408 (zast. plocha a nádvoří, vod. dílo,
hráz přehrazující vodní tok nebo údolí)










Poznámka:

- řešení vegetace: při provedení opravy vybrané technologické části VD nedojde k odstranění dřevin, podléhajících povolení k vykácení
- okótované odstupy staveb: jedná se o opravu stávajících konstrukcí, odstupy staveb se nemění
- napojení stavby na technickou a dopravní infrastrukturu zůstává původní
- odstupové vzdálenosti včetně vymezení požárně nebezpečných prostorů: pro opravu vybrané technologické části VD není nutné řešit požárně bezpečnostní řešení, ani vymežit požárně nebezpečné prostory

Nové úpravy :

Legenda :

	Plocha zařízení staveniště (bude využit stávající povrch po dokončení stavby se uvede do původního stavu)		Hranice parcel		Přístupová cesta na staveniště
	Ohraničení pracoviště - staveniště		Stávající komunikace a zpevněné plochy		Úniková cesta
	Prostor opravy vybrané technologické části VD Žehuň PS 1 Klapka přelivu - část technologická		Vodní hladina		Provizorní ohrzení staveniště (vytyčovací páska nebo optické brazení)

Měřítko 1:1000	Kreslil	Kontroloval	Schválil	Akce VD Žehuň, oprava těsnění klapky a obnova nátěrů
	FIALA			
	Datum	Kusovník	Stupeň	Investor Povodí Labe, státní podnik
	5/2023		TP	
PS PROFI s.r.o.		Název KATASTRÁLNÍ SITUAČNÍ VÝKRES		Číslo výkresu A2 - 1910 - C.2a